








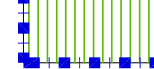











LEGENDA

-  Confine comunale catastale
-  N.A.F. Nucleo di Antica Formazione (N.A.F.)
Zona di RECUPERO ai sensi dell'art. 27 della Legge n. 457/78
-  AMBITO EDIFICATO
sistema urbano consolidato
ex Art. 10/bis c.7 let. b) - L.R. n° 12/2005
-  AMBITO EDIFICATO - PL IN CORSO DI ATTUAZIONE
sistema urbano consolidato
ex Art. 10/bis c.7 let. b) - L.R. n° 12/2005
-  Edifici di notevole interesse storico ed architettonico
-  Sedi stradali esistenti
-  Corridoio nuovo tracciato viario proposto
- Piano Provinciale della Viabilità e P.T.A.A.C. -
Intervento n° 16
-  Linea ferroviaria Treviglio - Cremona
e relativa fascia di rispetto m. 30 dai binari
-  PERIMETRO P.L.I.S. "dei fontanili"
-  AMBITO P.L.I.S. "dei fontanili"
PROPOSTO DAL P.G.T.
-  VINCOLO CIMITERIALE
-  POZZO ACQUA POTABILE - in Comune di Pieranica
VINCOLO TUTELA ASSOLUTA - impianto tecnologico
-  LIMITE FASCIA DI RISPETTO STRADALE
m. 10,00 m. 20,00
m. 15,00 m. 30,00
-  Elettrodotto in Media Tensione
-  Metanodotto
-  Siepi - filari rilevati nel SIT del PTCP-CREMONA
-  Stepping stones o corridoi potenziali
di II livello della rete ecologica provinciale
-  Viabilità storica
-  LIMITE DI RISPETTO
AMBIENTALE - MONUMENTALE
raggio m. 75,00

REGIONE LOMBARDIA
provincia di Cremona

COMUNE DI QUINTANO

P.G.T.
piano di governo del territorio
reso in unico atto ai sensi e per gli effetti
dell'Art. 10-bis comma 2 della L.R. 11.03.2005 n° 12

Documento di Piano
Piano delle Regole
Piano dei Servizi

TAV. 02
Sistema dei vincoli e
delle prescrizioni sovraordinate scala 1:5000